



LÉGENDE

- Réseau routier
- ++ Voie ferrée
- Cadastre
- Hydrographie
- Limite de zone
- ▭ Limite municipale
- ▭ Périimètre d'urbanisation
- ▭ Périimètre d'urbanisation proposé

Dominance de zone


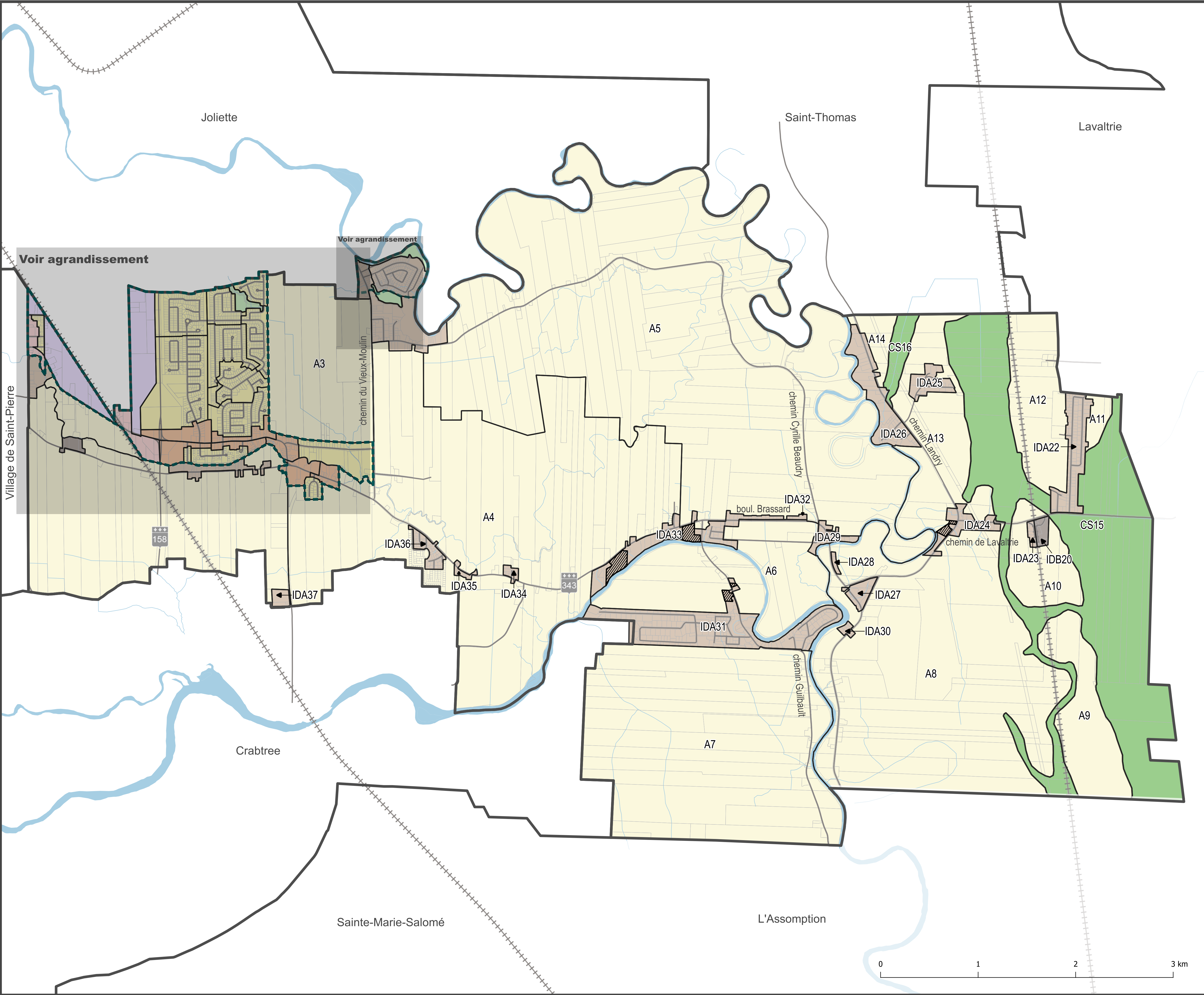

- Agricole
- Commercial
- Conservation 1
- Conservation 2
- Habitation
- Îlot déstructuré type 1
- Îlot déstructuré type 2
- Industriel et exploitation
- Mixte

Autre élément de la légende

- ▨ Activité agricole en îlot déstructuré ou extrémité d'îlot

Modifications	
Date	Numéro du règlement

Dessiné par : Mélissa Lamothe, urbaniste
Vérifié par : Véronique Montpetit, urbaniste
Sources des données cartographiques
MRC de Joliette





LÉGENDE

- Réseau routier
- ⚓ Voie ferrée
- Cadastre
- ▬ Hydrographie
- ▭ Limite municipale
- ▭ Limite de zone
- ▭ Périimètre d'urbanisation
- ▭ Périimètre d'urbanisation proposé

Dominance de zone

- Agricole
- Commercial
- Conservation 1
- Conservation 2
- Habitation
- Îlot déstructuré type 1
- Îlot déstructuré type 2
- Industriel et exploitation
- Mixte

Modifications	
Date	Numéro du règlement

Dessiné par : Mélissa Lamothe, urbaniste
Vérifié par : Véronique Montpetit, urbaniste
Sources des données cartographiques
MRC de Joliette

